



**VAGGERYDS  
KOMMUN**

# Gång- och cykelvägsplan för Vaggeryds kommun

---

Antagen av tekniska nämnden 2023-10-24 §

Ansvarig förvaltning: Tekniska kontoret

Ansvarig tjänsteman: Gatu- och parkchef



# Innehåll

---

|  |    |
|--|----|
| Innehåll.....                              | 2  |
| Syftet med en gång- och cykelvägsplan..... | 3  |
| Bondstorp .....                            | 4  |
| Hok.....                                   | 6  |
| Klevshult .....                            | 10 |
| Skillingaryd.....                          | 12 |
| Vaggeryd.....                              | 15 |

---



## Syftet med en gång- och cykelvägsplan

För att förbättra förutsättningarna för dig som går eller cyklar i Vaggeryds kommun har tekniska nämnden tagit fram en gång- och cykelvägsplan. Befintligt gång- och cykelvägnät har kartlagts, förslag om utbyggnad har diskuterats och förbättringar har tagits fram med en prioriteringslista för varje tätort i kommunen. Totalt har ett fyrtiotal utbyggnadsförslag fastställts. Utifrån denna plan kommer sedan budgetbegäran att göras och investeringstakten bestämmas.

### Enpersonsfordon

Andelen eldrivna enpersonsfordon så som elcyklar, hoverboards och elscootrar ökar i trafiken. Eldrivna enpersonsfordon klassas som cykel och innebär att de får köra på allmänna vägar så länge de har en maxhastighet på 20 km/tim och en maxeffekt på 250 W. Tekniska nämnden bevakar utvecklingen samt kommande lagstiftning kopplat till dessa färdmedel för att i sin tur kunna anpassa planering av

infrastruktur utefter nya förutsättningar som uppstår. Samverkan mellan cyklister och bilförare är viktig att beakta och likaså trafiksäkerheten. Tekniska nämnden arbetar aktivt för att öka förståelsen och säkerhet i trafiken.

Vid nyexploateringar av bostäder och industriområden beaktas oskyddade trafikanter och val av miljövänligare transporter.

### Kostnadsberäkningar

Kostnaden för att bygga en ny gång- och cykelväg beräknas för en cykelväg med en bredd på 3,5 meter. Kostnaden per meter cykelväg varierar beroende på om gång- och cykelvägen går utmed kommunal väg eller statlig väg. Tekniska kontoret gör en grov beräkning enligt en schablon med en maxkostnad på 6000 kr/meter gång- och cykelväg. Kostnaden justeras beroende på bland annat markförhållanden och behov av marklösen. I kostnaden ingår beläggning och belysning.

Kostnaden för att bygga en gång- och cykelväg utmed statlig väg är 10 000 kr/meter enligt Trafikverket och den senaste indexuppräkningsindexeringen.

## Bondstorp

| Prioritet 1                                       | Sträcka   | Uppskattning av kostnad |
|---|-----------|-------------------------|
| Gång- och cykelväg från länsväg 651 mot Ekstigen. | 160 meter | 960 000 kr              |

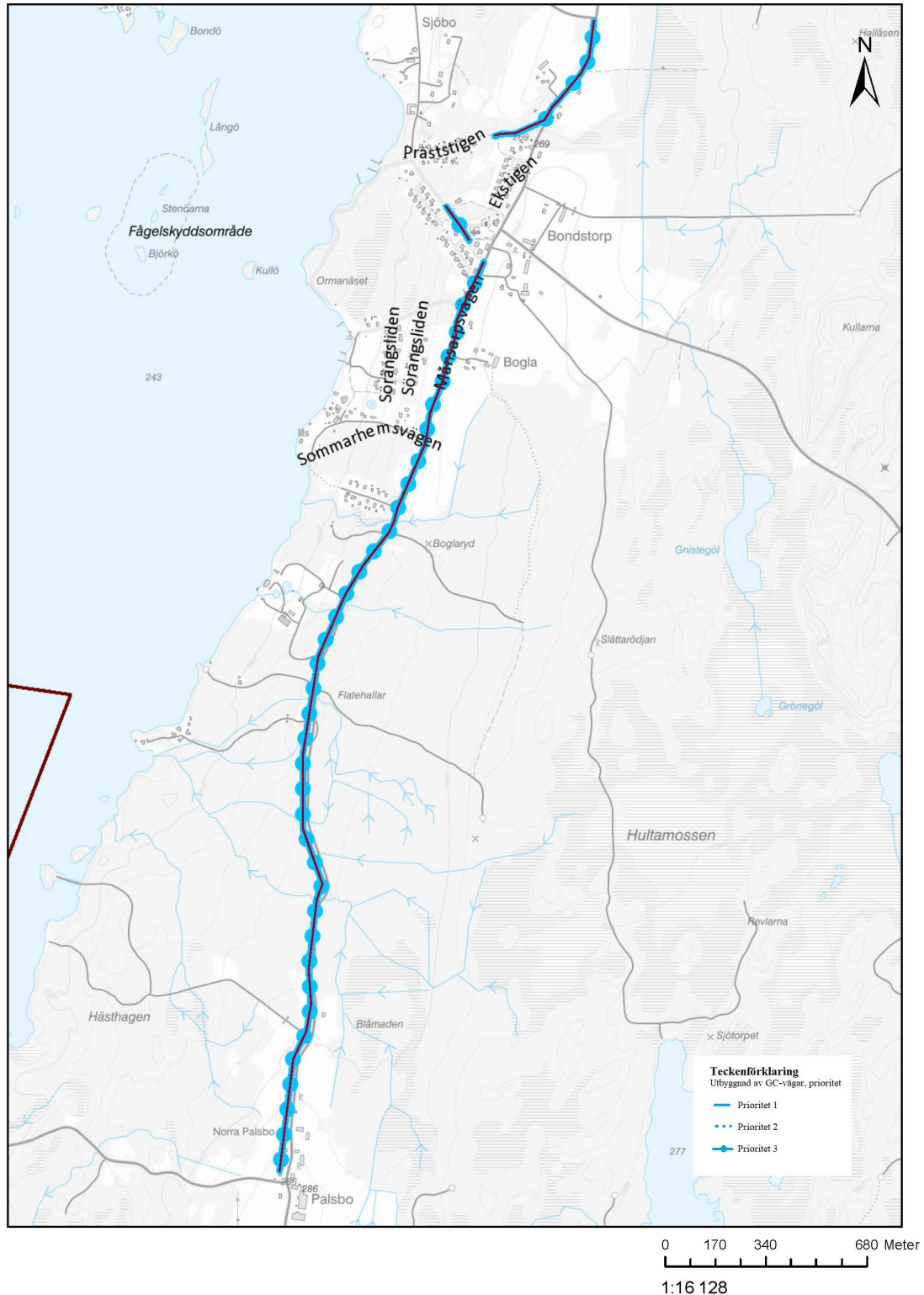
| Prioritet 3  | Sträcka    | Uppskattning av kostnad |
|--|------------|-------------------------|
| Gång- och cykelväg utmed Kyrkvägen, mellan Präststigen och kyrkoparkeringen.   | 355 meter  | 2 130 000 kr            |
| Gång- och cykelväg utmed länsväg 651, mellan Sörängsliden och Sommarhemsvägen. Den framtida gång- och cykelvägen kommer att gå utmed Trafikverkets väg och kräver därmed en vägplan.                                 | 455 meter  | 4 550 000 kr            |
| Gång- och cykelväg från Kyrkvägen till Sörängsliden. Den framtida gång- och cykelvägen kommer att gå utmed Trafikverkets väg och kräver därmed en vägplan.   | 180 meter  | 1 800 000 kr            |
| Gång- och cykelväg från Unnarydsvägen utmed länsväg 651 till nerfart mot gång- och cykelväg längs Präststigen. Den framtida gång- och cykelvägen kommer att gå utmed Trafikverkets väg och kräver därmed en vägplan. | 440 m      | 4 400 000 kr            |
| Belysning på väg från Bondstorp ut mot Palsbo. Sträckan kräver 81 stycken belysningsstolpar och kommer att gå utmed Trafikverkets väg.   | 3300 meter | 1 620 000 kr            |





## Bondstorp

Datum: 2023-09-28



## Hok

| Prioritet 1  | Sträcka   | Uppskattning av kostnad                      |
|--|-----------|--|
| Gång- och cykelväg mellan Jägaregatan och Kapellgatan.   | 320 meter | 1 920 000 kr                                 |
| Gång- och cykelväg från järnvägstunneln, längs med Runstensvägen med anslutning mot gång- och cykelväg på Vaggerydsvägen.                              | 890 meter | 4 272 000 kr                                 |
| Gång- och cykelväg från riksväg 30 längs länsväg 817 till idrottsplatsen. Sträckan kommer att gå utmed Trafikverkets väg och kräver därmed en vägplan. | 630 meter | 6 300 000 kr<br>(Kostnad för bro tillkommer) |

| Prioritet 2   | Sträcka | Uppskattning av kostnad |
|---|---------|-------------------------|
| Utredning av enklare gång- och cykeltunnel under riksväg 30. Avvaktar Trafikverkets utredningar för järnvägsförbindelse Hok-Malmbäck. | -       | -                       |

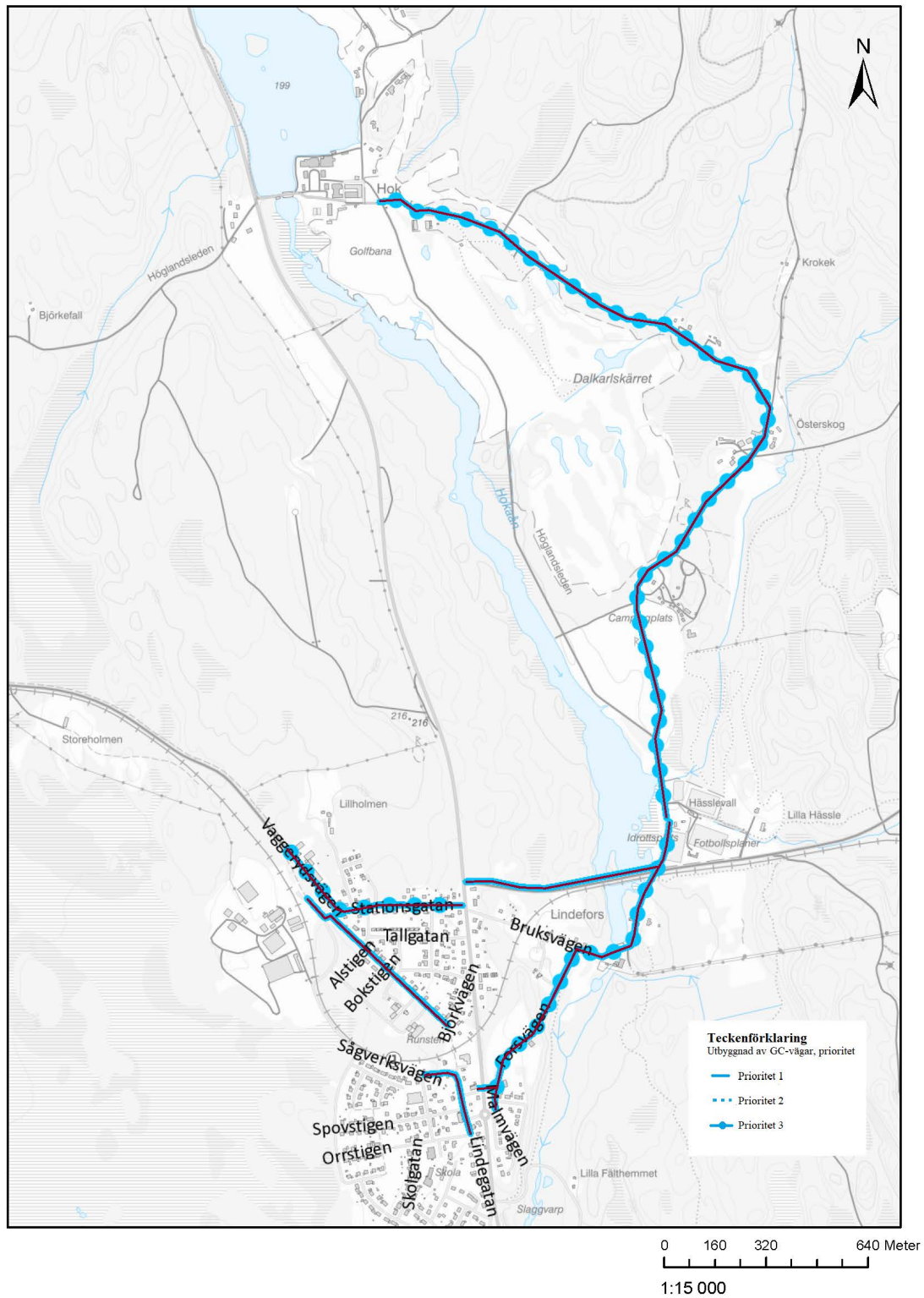
| Prioritet 3  | Sträcka                         | Uppskattning av kostnad                             |
|--|---------------------------------|---|
| Gång- och cykelväg (inklusive två broar) utmed riksväg 30, mellan Hok och Svenarum. Sträckan kommer att gå utmed Trafikverkets väg och kräver därmed en vägplan.   | 5700 meter                      | 57 000 000 kr<br>(Kostnad för två broar tillkommer) |
| Gång- och cykelväg mellan Hok och Hooks Herrgård via Lindevallen. Sträckan går utmed enskild väg med privat väghållaransvar och har kommunalt och statligt driftbidrag. Vägen har idag blandtrafik.                                  | 3000 meter                      | -   |
| Gång- och cykelväg från riksväg 30, Jönköpingsvägen, längs Stationsgatan och Vaggerydsvägen till befintlig gång- och cykelväg mot Vaggeryd. Kräver inlösen av mark på del av sträckan för att gång- och cykelvägen ska kunna byggas. | 650 meter                       | 6 500 000 kr  |
| Gång- och cykelväg mellan Hok och Stigamo. Sträckan kommer att gå utmed Trafikverkets väg och kräver därmed en vägplan. Kommunen har i sitt remissvar gällande den regionala cykelplanen   | 13 800 meter, varav 6 800 meter |   |

|   |                         |                |
|---|-------------------------|----------------|
| för Jönköpings län beslutat att framhäva sträckorna mellan Hok-Stigamo. | går i Jönköpings kommun | 138 000 000 kr |
|---|-------------------------|----------------|



## Hok

Datum: 2023-09-28

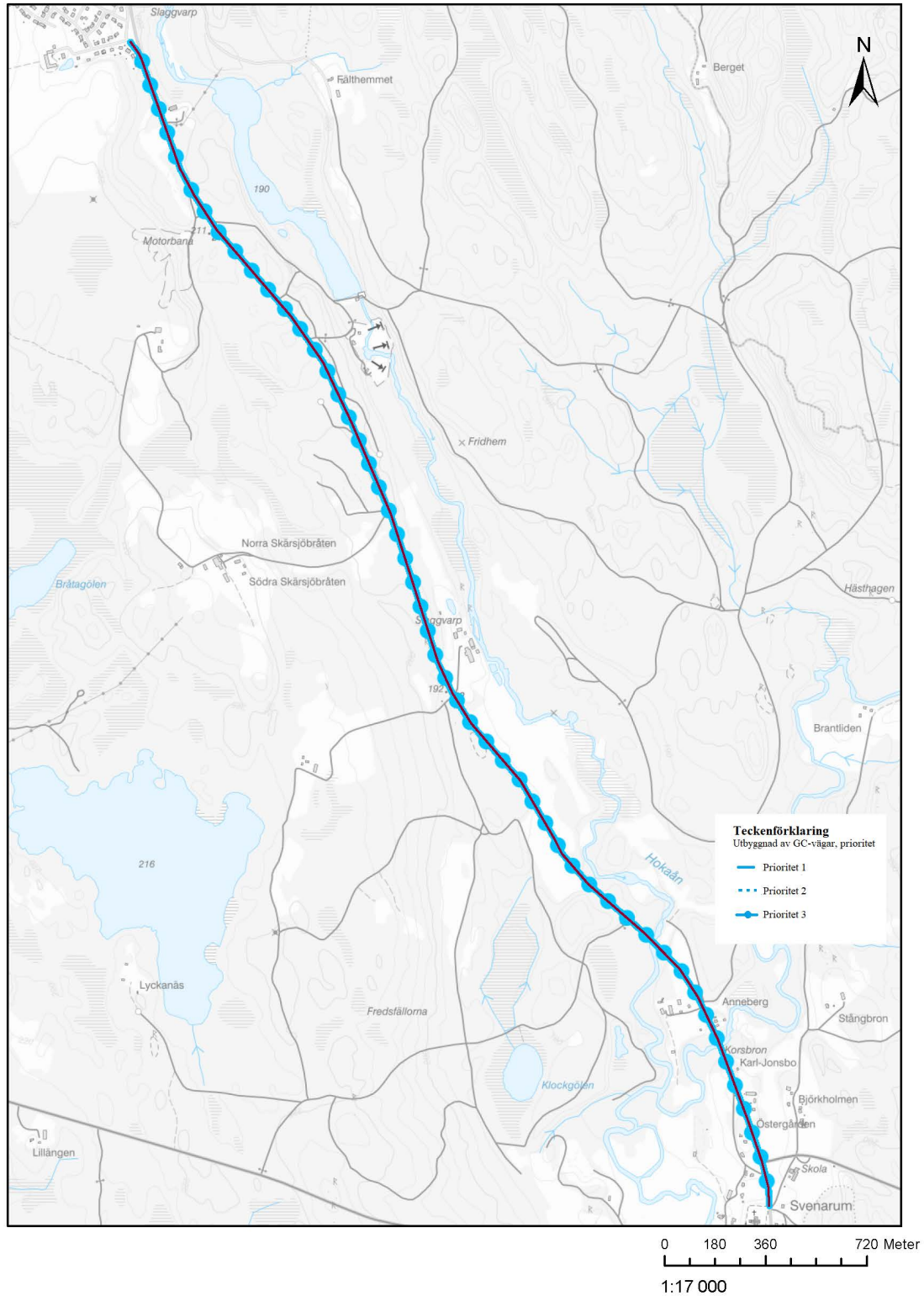






## Hok-Svenarum

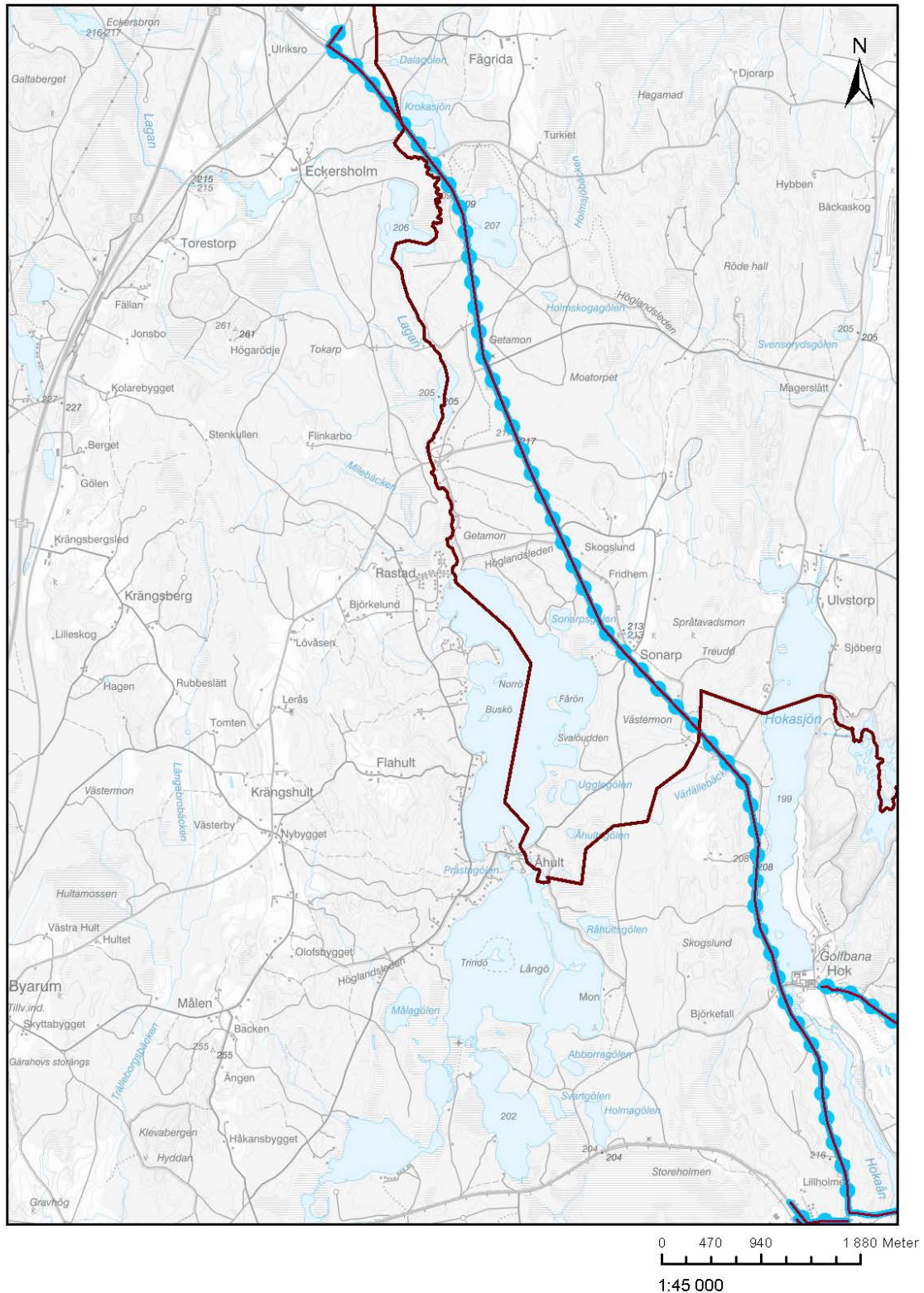
Datum : 2023-09-28





## Hok-Stigamo

Datum : 2023-10-02



## Klevshult

| Prioritet 2  | Sträcka    | Uppskattning av kostnad |
|--|------------|-------------------------|
| Gång- och cykelväg mellan Skillingaryd och Klevshult utmed länsväg 846. Sträckan kommer att gå utmed Trafikverkets väg och kräver därmed en vägplan. Kommunen har i sitt remissvar gällande den regionala cykelplanen för Jönköpings län beslutat att framhäva sträckan mellan Skillingaryd-Klevshult. | 8100 meter | 81 000 000              |

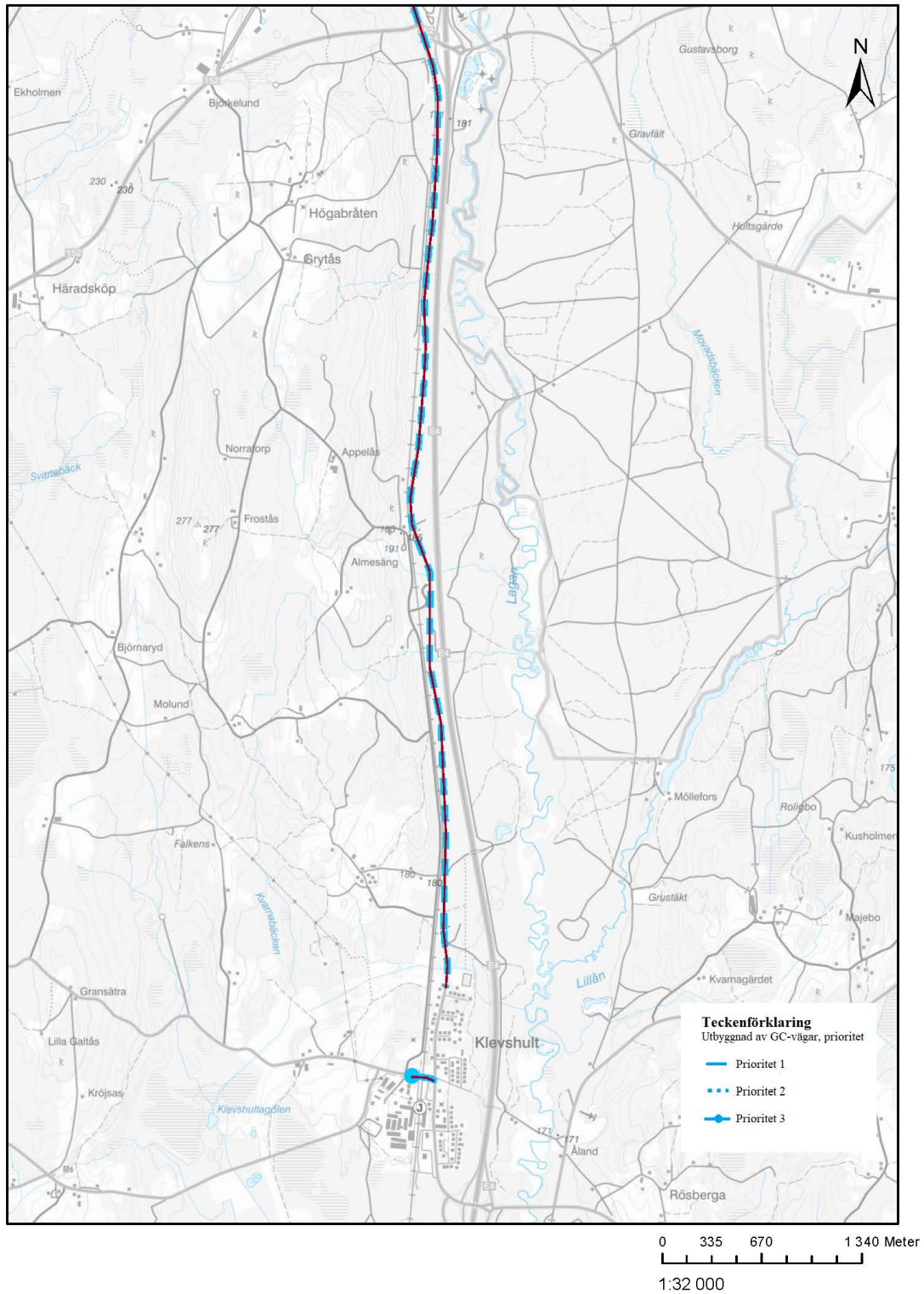
| Prioritet 3   | Sträcka   | Uppskattning av kostnad |
|---|-----------|-------------------------|
| Planfri korsning och komplettering gång- och cykelväg längs Byvägen/länsväg 638. Sträckan kommer att gå utmed Trafikverkets väg och kräver därmed en vägplan. | 210 meter | -                       |





## Klevshult

Datum: 2023-09-28





## Skillingaryd

| Prioritet 1   | Sträcka    | Uppskattning av kostnad |
|---|------------|-------------------------|
| Belysning på gång- och cykelväg från Verkstadsgatan till Terminalvägen. | 1250 meter | 650 000 kr              |

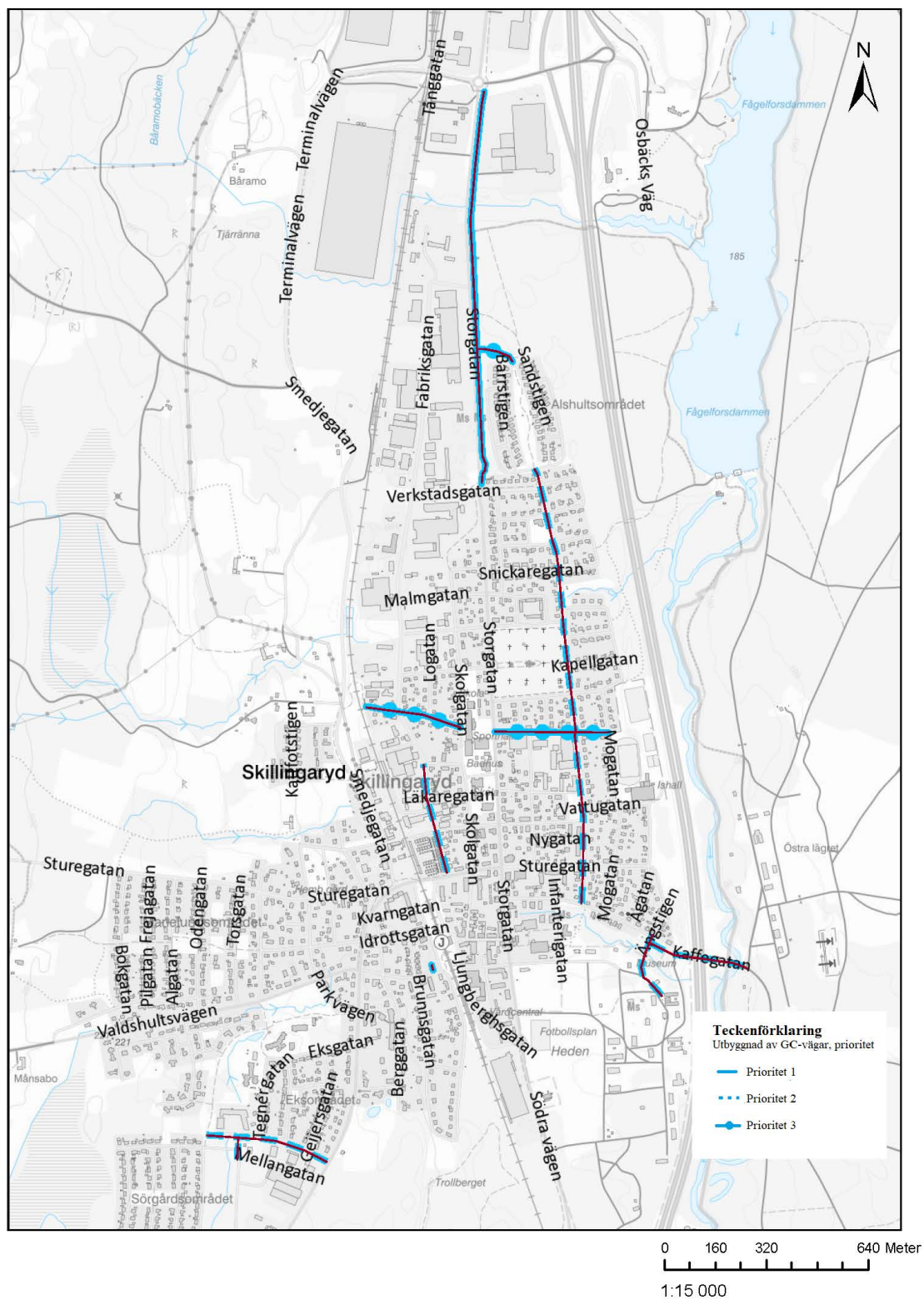
| Prioritet 2  | Sträcka    | Uppskattning av kostnad |
|--|------------|-------------------------|
| Gång- och cykelväg (grus) till Miliseum och Östra lägret kulverten.  | 65 meter   | 65 000 kr               |
| Ny gång- och cykelväg utmed Smålandsgatan mellan Femkampsvägen och Åkersvägen. Säkra korsningen med passage vid Femkampsvägen.   | 630 meter  | 3 700 000 kr            |
| Gång- och cykelväg Kaffegatans förlängning.  | 60 meter   | 60 000                  |
| Gång- och cykelväg mellan Tofteryds kyrka och badplatsen vid Linnesjön, delvis längs riksväg 804. Sträckan kommer att gå utmed Trafikverkets väg och kräver därmed en vägplan. | 1300 meter | 13 000 000 kr           |
| Gång- och cykelväg utmed Fabriksgatan mellan Sturegatan och Betaniagatan.  | 360 meter  | 2 100 000 kr            |
| Renovering av gång- och cykelväg utmed Östra Allégatan. Utredning pågår.   | 1370 meter | 100 000 kr              |

| Prioritet 3  | Sträcka   | Uppskattning av kostnad |
|--|-----------|-------------------------|
| Gång- och cykelväg från Alshultsområdet ut till gång- och cykelvägen utmed länsväg 846.  | 250 meter | 1 200 000 kr            |
| Gång- och cykelväg utmed Västra Fåglabäcksvägen. Befintlig väg är mycket smal och en gång- och cykelväg är svår att bygga på sträckan och skulle kräva att befintlig väg görs om till en enkelriktad gata. | 320 meter | 1 920 000 kr            |
| Gång- och cykelväg mellan Fågelforsskolan och Movalla.   | 360 meter | 2 160 000 kr            |
| Låsbar cykelparkering i anslutning till hållplatser för busslinje 500 samt tågstationen.   | -         | -                       |



# Skillingaryd

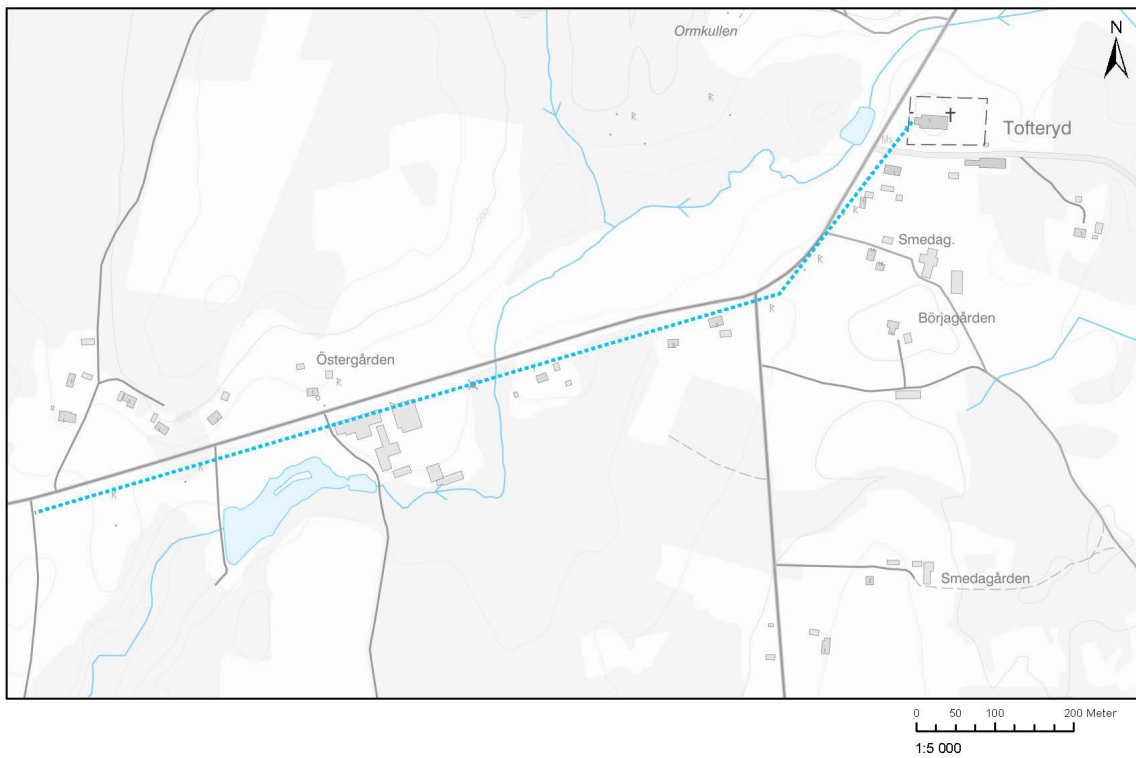
Datum: 2023-09-28





## Skillingaryd: Tofteryds kyrka- badplatsen Linneshön

Datum: 2023-10-02



## Vaggeryd

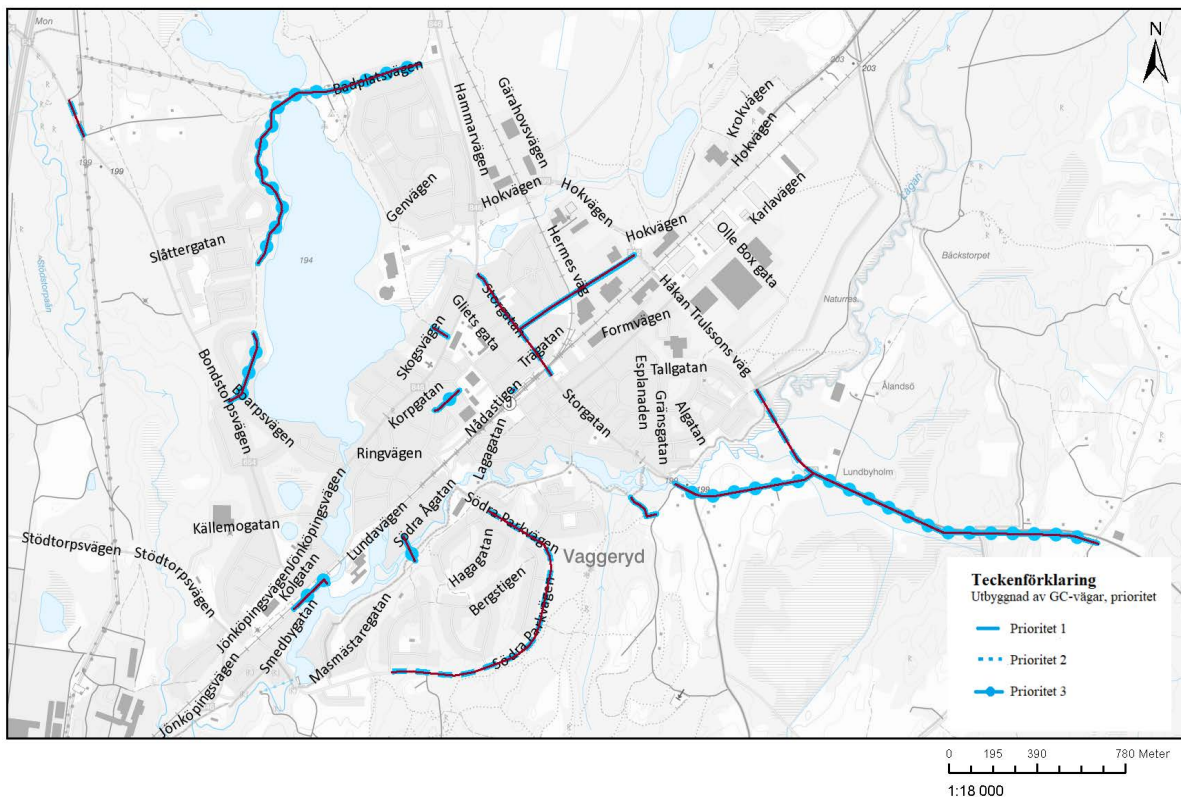
| Prioritet 1   | Sträcka   | Uppskattning av kostnad |
|---|-----------|-------------------------|
| Gång- och cykelväg utmed Ödestuguvägen, mellan Håkan Trulssons väg och Storgatan. (Med reservation för eventuell framtida planfri korsning) | 610 meter | 3 660 000 kr            |
| Belysning på gång- och cykelväg (grus) från Kapellgatan till vägen mot Friluftsgården och belysning.  | 130 meter | 100 000 kr              |

| Prioritet 2   | Sträcka    | Uppskattning av kostnad |
|---|------------|-------------------------|
| Gång- och cykelväg utmed Storgatan mellan Jönköpingsvägen och Stationsgatan.  | 530 meter  | 3 180 000 kr            |
| Gång- och cykelväg utmed länsväg 812 mellan Vaggeryd och Lundbyholms kolonilotter.  | 450 meter  | 2 160 000 kr            |
| Separerad gång- och cykelväg med belysning utmed Södra Parkvägen från Vallongatan till Vårbäcksstigen. Säkra gång- och cykelpassager förbi korsande villagator samt vid övergången till Friluftsgården. | 1300 meter | 8 800 000 kr            |
| Gång- och cykelväg (grus) längs med gamla Bondstorpsvägen från Västra strand till Bäckalyckan.  | 185 meter  | 370 000                 |

| Prioritet 3   | Sträcka    | Uppskattning av kostnad                      |
|---|------------|--|
| Gång- och cykelväg utmed Odengatan. Åtgärden kräver marklösen.  | 145 meter  | 870 000 kr                                   |
| Gång- och cykelväg längs med länsväg 804 efter bron över Lagan. Sträckan kommer att gå utmed Trafikverkets väg och kräver därmed en vägplan.                | 625 meter  | 6 250 000 kr                                 |
| Gång- och cykelväg med bro över Lagan vid Uddens Gränd.   | 100 meter  | 600 000 kr<br>(Kostnaden för bro tillkommer) |
| Gång- och cykelväg utmed länsväg 645 mellan Travet och Boda.  | 1250 meter | 6 000 000 kr                                 |
| Gång- och cykelväg utmed länsväg 812 mellan Lundbyholms kolonilotter och Bäck. Sträckan kommer att gå utmed Trafikverkets väg och kräver därmed en vägplan. | 1360 meter | 13 600 000                                   |



|   |             |  |
|---|-------------|--|
| Cykelparkering i anslutning till hållplatser för busslinje 500 samt tågstationen.   | -           | -  |
| Gång- och cykelväg utmed Linnarvägen mellan Skogsvägen och Jönköpingsvägen.   | 75 meter    | 450 000 kr                                     |
| Gång- och cykelväg utmed Bäckalyckevägen mot Västra strand.   | 260 meter   | 1 566 000 kr                                   |
| Gång- och cykelväg med bro mellan Smedbygatan och Talludden (Vårdcentralen).  | 300 meter   | 1 800 000 kr<br>(Kostnaden för bro tillkommer) |
| Gång- och cykelväg utmed Hjortsjön, Västra Strand. Bro över Hjortsjön mellan badplatsen och Västra strand. Gång- och cykelväg från bron till Näckrosstigen. Gång- och cykelväg utmed Badplatsvägen mellan Förborgsvägen och badplatsen. | 1 700 meter | 8 160 000<br>(Kostnaden för bro tillkommer)    |





Vaggeryd: Travet-Boda

Datum: 2023-09-28

